





R U T A

LOS MONTES SAGHIRO Y RART

El Yebel Saghiro y el Yebel Rart constituyen las dos últimas cadenas de montañas antes de la llanura sahariana. Se trata de macizos rocosos (arenisca y granito), carentes de vegetación y extremadamente secos. No hay ríos permanentes, formándose sólo algunos arroyos en la época de las lluvias. Antiguamente, sin embargo, la región debió de ser muy fértil, a juzgar por el testimonio de los grabados rupestres.

Hoy en día, los únicos habitantes de la zona son pastores nómadas Ait Atá, que cada verano emigran al Gran Atlas en busca de hierba fresca para sus rebaños. Esta tribu ha jugado un papel importantísimo en la historia de Marruecos, ocupando en el siglo XIX vastos territorios que llegaron hasta las mismísimas puertas de Fez, interceptando el tráfico caravanero del Tafilalet. Cuando Francia decretó el Protectorado en 1912, tuvo que vencer una resistencia que duró más de veinte años. El último episodio lo protagonizaron los Ait Atá en Febrero de 1933, defendiendo sus montañas grises y estériles bajo el fuego enemigo y los ataques aéreos incesantes. Trás un mes de lucha, vencidos por el hambre y por las fiebres tifoideas, los Ait Atá quedaron reducidos a su vida sencilla de pastores, mientras los minerales preciosos que contenían sus tierras inhóspitas, eran explotados por compañías francesas. Aún hoy los Ait Atá, siguen viviendo en un grado de subdesarrollo superado por el resto de la población marroquí.





Nuestro punto de partida es Tinerhir, una población de quince mil habitantes, rodeada de palmeras. Es famosa por las Gargantas del Todra que se hallan en las cercanías, pero en cambio sus kasbas y sus barrios antiguos pasan desapercibidos para la mayor parte de los viajeros. Cuenta con un mercado semanal cada lunes, comercios de todo tipo, numerosos talleres, tres farmacias, un hospital, médicos privados, gendarmería y comisaría. Está comunicada por asfalto con Uarzazat y Errachidía, existen varios campings, pensiones, dos hoteles de cuatro estrellas y una kasba convertida en hotel.

Salimos de **Tinerhir** por la ctra. de Bir Anzaran, donde se hallan el Hotel Tomboctou y el Camping Almo. Al final de esta avenida, encontramos una zona residencial en la que habitan los mineros de Imider. Penetramos entre las viviendas a nuestra

dcha. y las dejamos por el otro extremo. Comienza la pista, mejor dicho, las diferentes pistas que se van separando y uniendo de nuevo a la entrada de **Uaklim** (Km. 9,5). Atravesamos este pueblo y continuamos hacia el Sur, dejando varios desvíos a la izq. que se dirigen a Tiliuín y uno a la dcha. que sube a un repetidor de televisión.

Pronto divisamos las primeras montañas grises, pero no ascendemos por ellas como hacia la pista antigua, sino que las rodeamos y desembocamos en una llanura con algunas viviendas muy diseminadas. A 10,7 Km. de Uaklim, dejamos dos desvíos, uno a cada lado, comenzando una subida en zigzag que culmina 11,5 Km. más allá, en el **puerto de Tikit** (1805 m.). Junto al puerto, un montículo nos permite contemplar toda la región. También hay una cavidad en la que se cobijan ocasionalmente los pastores. El descenso

resulta bastante suave. Al llegar abajo encontramos numerosos caminos para prestar una gran atención si no queremos equivocarnos. Tras diferentes giros del puerto, desembocamos en una pista mejor, que va a Igrem Amazdar. Nosotros seguiremos por el contrario. En los 9,4 Km. siguientes, pasamos por Tikit junto a un pantano que evidentemente se halla seco. **dan**, en cuyo cementerio hay un pequeño morabito y cerca de algunas viviendas. Llegando a **Ikniun**. Antes de penetrar en la zona, dejamos a la izquierda a Imi n'Tislit, que termina en el monte Bu Gafer. En este lugar la última gran ocupación francesa. En otra época, se llegaba hasta Alnif, pero actualmente se halla cortada. Ikniun es un municipio administrativo de lo

construcción moderna, cuenta con un pequeño mercado los martes, gendarmería y comercios. También hay un cafetín con habitaciones en el primer piso, pero en condiciones extremadamente precarias. Al sur del pueblo se levanta el monte Amalú n'Mansur (2712 m.), cumbre máxima del Yebel Saghro.

De Ikniun salimos hacia el W, por una buena pista, siguiendo los postes del teléfono. A los 6,2 Km. del desvío hacia el monte Amarñí, tomaremos a la izq. siguiendo la indicación de Nkob; pasaremos por **Ait Mersid**, un pueblo de ceramistas y 4 Km. más allá damos un giro brusco a la izq., alcanzando al cabo de 6,2 Km. el mencionado puerto a 2.283 m. de altitud. Ahora iniciamos un largo descenso en zigzag, en el cual disfrutamos de una de las vistas más espectaculares del Sur marroquí: la meseta de Tagurt, el monte Tazlut en

forma de pirámide, las gargantas del Aca n'Ajbach y finalmente, las dos torres cilíndricas de Bab n'Alí. Se trata de un paisaje absolutamente pétreo, carente de vida, con predominio de areniscas muy erosionadas. Tras 15,3 Km. de bajada, cuando nos hallamos al pie de las torres de Bab n'Alí, nos desviamos a la izq. -el camino de la dcha. nos llevaría a Nkob-. Enseguida descubrimos el cañón de Imi n'Ugulzí, accesible por un pequeño sendero. En invierno suele formarse dentro del desfiladero una catarata, que contrasta vivamente con la sequedad del entorno; se trata de un rincón muy agradable para descansar un rato y tomar el "pic-nic".

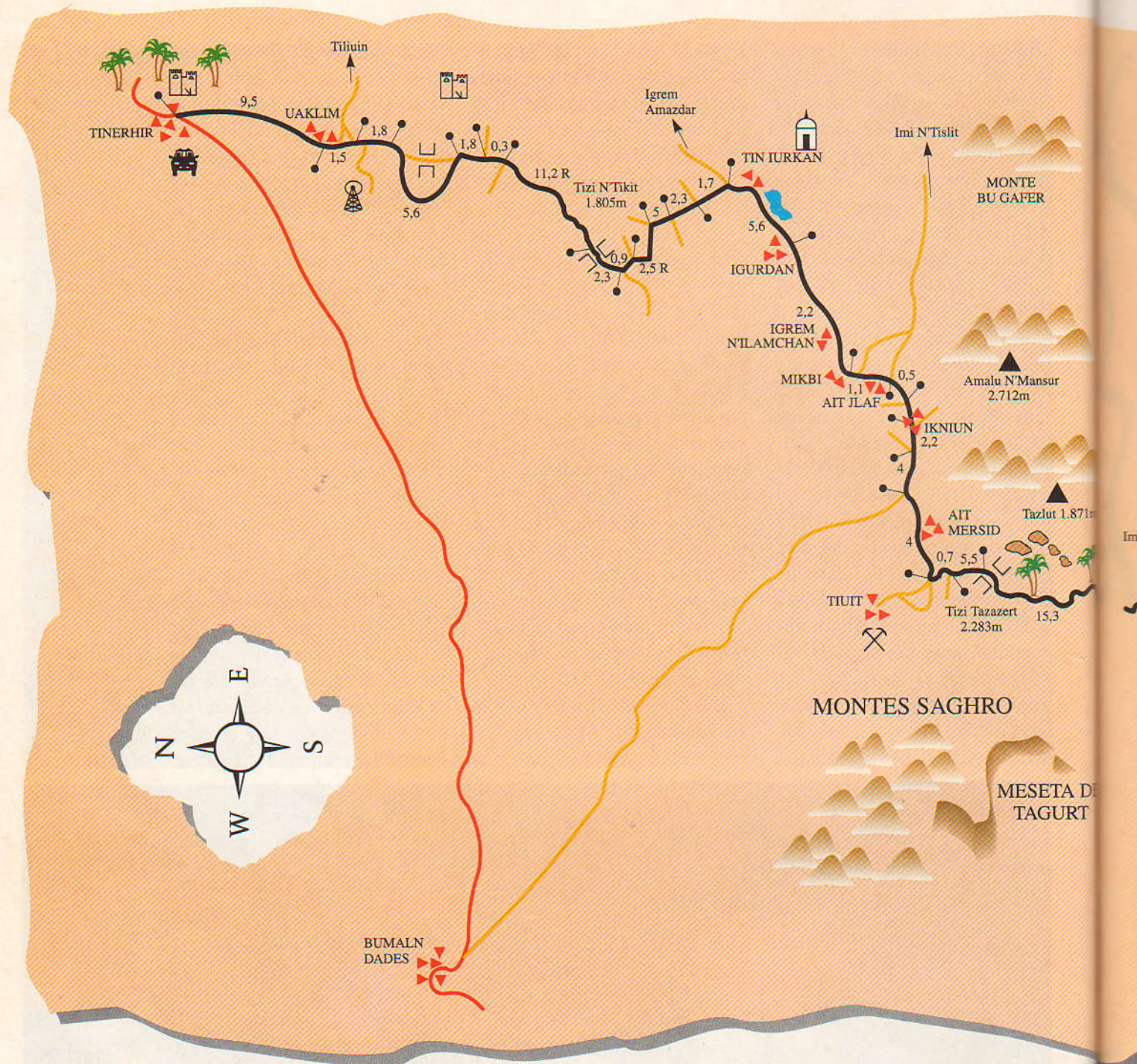
Seguimos descendiendo durante 10,5 Km. por el valle de Agbach, en el que hay pequeñas aldeas. Cuando termina el valle, alcanzamos otra pista, junto al pueblo de **Irfaun**, y vamos a la

dcha., penetrando en la gran torrentera del Aca n'Inkfran. Avanzamos 7 Km. por el fondo del torrente hasta **Uaurirt**, donde comenzamos una subida en zigzag. Al llegar a la parte superior del barranco, nuestro camino se une a otro más importante. Desde allí, la vista sobre el palmeral de Uaurirt es magnífica.

Luego descendemos a **Imi n'Sit**, donde hallamos otra pista que tomamos hacia la izq. (4,1 Km. desde Uaurirt). Al atravesar el río Sit, vale la pena darnos la vuelta, para contemplar el poblado por su situación en lo alto de un peñasco, así como su palmeral. Avanzamos luego 13,6 Km. por la llanura desértica, llegando así a la ctra. Yendo a la izq., el asfalto nos conduce en 13,8 Km. a **Tazarín**, una importante población que cuenta con diversos servicios y un hotel, así como un camping, situado en el centro del magnífico palmeral.

Alrededor de las poblaciones y en el palmeral, se dan diversos tipos de cultivos en huertas.



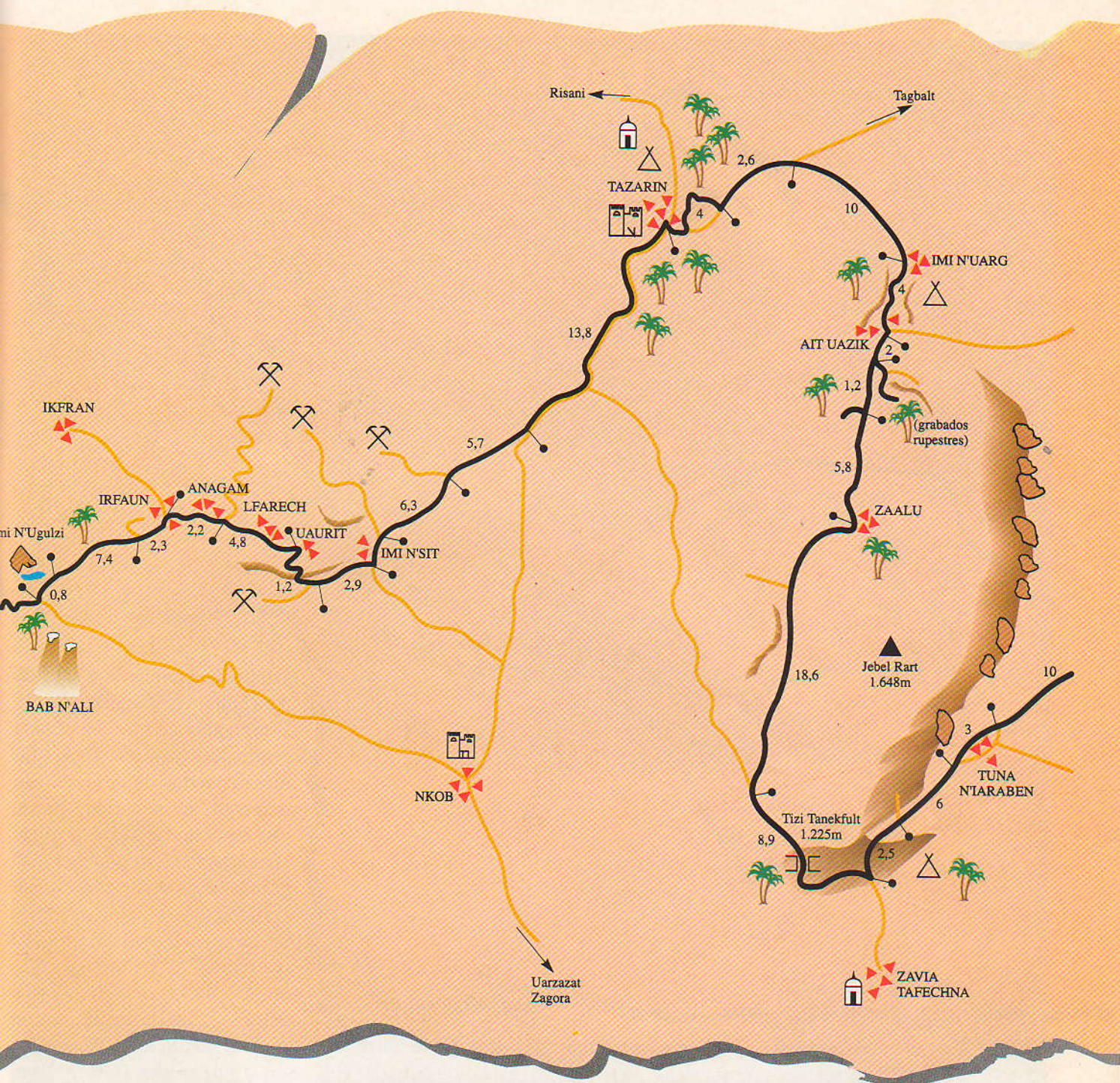


Muy cerca del camping hay una kasba con un pequeño museo de tradiciones locales. Tazarín es un buen punto para pernoctar si llevamos a cabo el presente recorrido en dos jornadas.


A la entrada de Tazarín tomamos una pista que sale a la dcha., siguiendo un cartel que indica "Zagora". Enseguida nos desviamos a la izq., penetrando en el oasis (una placa señala el camping Amastou). Los 4 Km. que siguen son laberínticos pero de alto interés visual, avanzando entre casas de adobe, palmeras y

huertos. Atención, solamente los vehículos pequeños pueden avanzar por este caminito; los demás deben continuar por la pista principal, siguiendo los postes telefónicos que volveremos a encontrar después de atravesar el torrente. Desde allí seguimos hacia el Sur, hasta encontrar a los 2,6 Km. una bifurcación marcada por un bloque de cemento; debemos ir a la dcha., dejando los postes de teléfono que se dirigen a Tagbalt. Durante otros diez kilómetros avanzamos por una llanura de

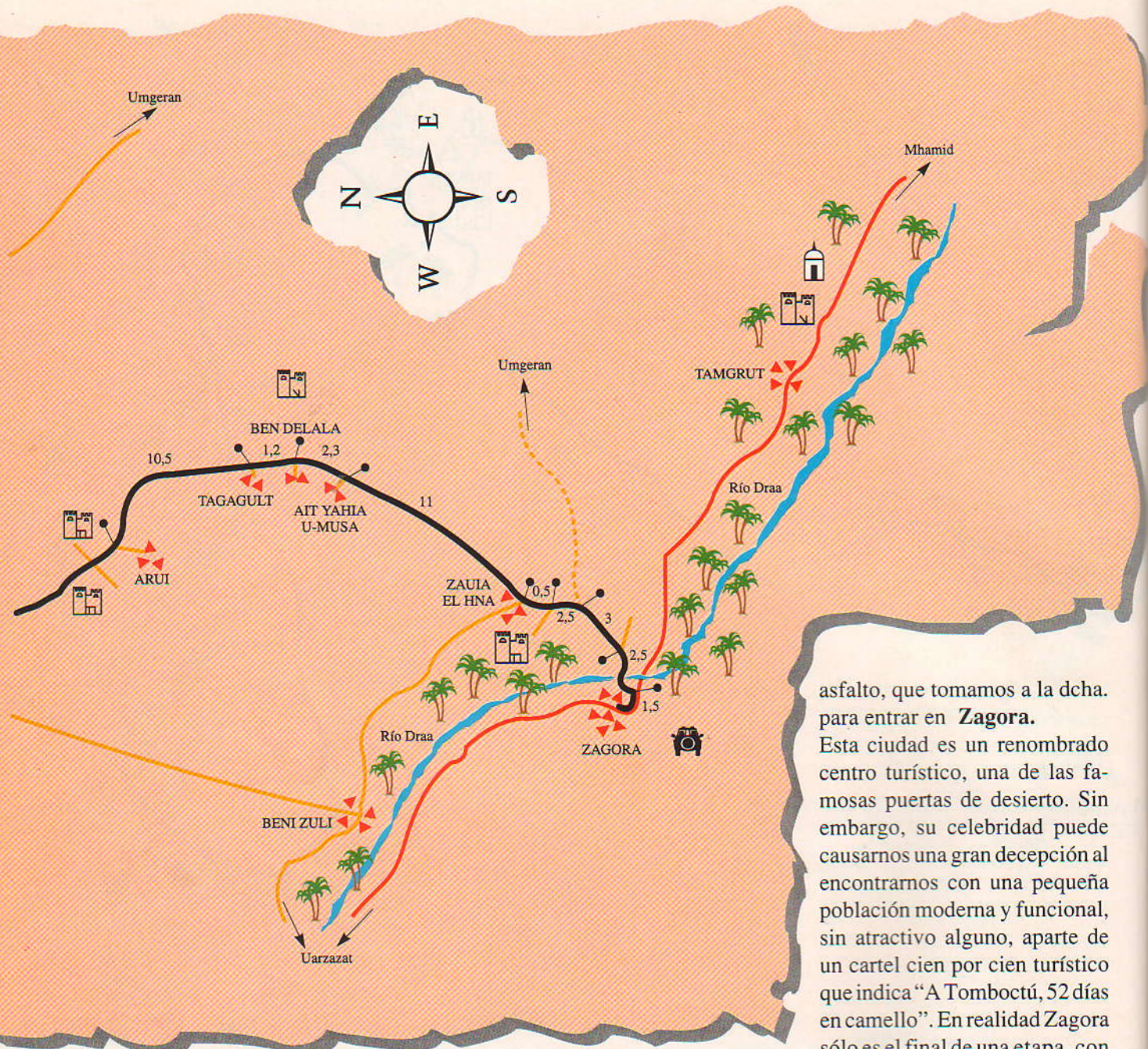
piedra, luego pasamos por un poblado, **Imi n'Uarg**, y penetramos en un desfiladero con abundantes palmeras. Abandonamos el cañón cuatro kilómetros más allá, en **Ait Uazik**, un interesante poblado que debemos atravesar mediante complicados giros a izq. y dcha. (preguntar a los indígenas por la pista de Zagora). De Ait Uazik sale un camino hacia el sur, pero nosotros continuamos en dirección W. Dos kilómetros después de atravesar el pueblo, hallamos una bifurcación. Vamos a la izq.



e inmediatamente a la dcha., para subir hasta lo alto de una loma con un espléndido panorama. No es el paisaje, sino una veintena de rocas donde encontramos diversidad de grabados rupestres. Tras su visita, regresamos a la bifurcación y tomamos la otra pista. Un kilómetro más allá nos desviamos a la dcha. por un camino apenas visible, que nos conduce a un segundo yacimiento de grabados rupestres. Continuando la ruta, pasamos otro poblado, **Zaalú** y alcanza-



En diversos lugares del recorrido se pueden ver grabados rupestres.



asfalto, que tomamos a la dcha. para entrar en **Zagora**.

Esta ciudad es un renombrado centro turístico, una de las famosas puertas de desierto. Sin embargo, su celebridad puede causarnos una gran decepción al encontrarnos con una pequeña población moderna y funcional, sin atractivo alguno, aparte de un cartel cien por cien turístico que indica "A Tombocú, 52 días en camello". En realidad Zagora sólo es el final de una etapa, con magníficos hoteles de lujo en los que descansar y lavarse bien, antes de penetrar en las polvorientas pistas del desierto. La población cuenta con un populoso mercado, miércoles y domingos, así como tiendas de todo tipo (especialmente bazares para turistas), tres farmacias, un hospital, gendarmería, comisaría, un par de talleres y cabinas de teléfono público. Poco más. Una carretera bien asfaltada comunica hacia el Norte Zagora con Uarzazat, y, al Sur, con Tagunit y Mhamid, las verdaderas puertas del Sahara.

mos una pista que viene de Tanumrit por nuestra dcha. (a 27,6 Km. de Ait Uazik). Más adelante ascendemos un poco y aparecemos en el **puerto de Tanekfult**. Delante nuestro se abre un pintoresco circo de roca, por el que descendemos rápidamente. Al llegar abajo, dejamos un desvío a la dcha. (8,9 Km. desde la última confluencia) que se dirige a Zauía Tafecná. El paisaje mantiene su interés que se incrementa al pasar por un palmeral, 2 Km. más allá; es otro lugar ideal para el descanso, o incluso para acampar. A finales de otoño, si ha llovido bas-

tante, podemos encontrar un laguito escondido entre las palmeras.

A partir de aquí abandonamos las montañas y penetramos en un desierto pétreo jalonado por diversos oasis. Debemos dejar hasta cuatro desvíos consecutivos que van surgiendo durante tres kilómetros, que van a Arrui, Tagagult, Ben Delala y Ait Yahya U Musa, mientras nosotros nos dirigimos a **Tuna n'Iaraben**. A 35 Km. pasada esta localidad alcanzamos la pista que viene de Beni Zuli, continuando por una sucesión de puentes y giros durante 8,5 Km., hasta el

ACTIVIDADES

CIRCUITOS EN DROMEDARIO:

Los valles presaharianos entre Tazarín y Zagora son ideales para las excursiones en dromedario, que pueden durar hasta una semana. Es preferible realizarlas en invierno.

Caravane dans la region de Tazarine.

Camping Amastou. T. 78, Tazarín

Caravane du Sud. Ctra. de Mhamid, Zagora.

T. 212/4/84 74 97

SENDERISMO

Todo el macizo del Yebel Saghro es adecuado para los amantes del senderismo, con itinerarios que van de tres a quince días, por valles, mesetas, cumbres y desfiladeros. La época ideal es el principio de la primavera. Debemos evitar el verano por el exceso de calor y la falta de agua.

Podemos encontrar guías de montaña en:


Hotel Tomboctou, Tinerhir. T. 83 46 04

Hotel Gran Atlas, Quelat Mguna. T. 83 63 72

Oficina de guías de Nkob, T. 5, Nkob

B.T.T.

La bicicleta de montaña es un vehículo ideal para recorrer los palmerales. Alquiler de BTT en Hotel Tomboctou, Tinerhir.



Los espectaculares Montes Saghro.

LUGARES DE INTERES



En **Tinerhir** existen varias kasbas. La mayor de todas, que pertenecía al Glaui, se halla en ruinas. Junto a ella, el aparcamiento del Hotel Saghro nos ofrece una vista panorámica de la población y el oasis. Otra kasba, la del Chij Basu U Alí, ha sido rehabilitada como hotel (Tomboctou), si bien conserva una parte que se puede visitar, con un pequeño museo de objetos de la región. También hay una kasba convertida en tienda de alfombras y las demás, de menor tamaño, siguen habitadas o se han caído. Tinerhir se formó por la unión de varios "ksars" o aldeas fortificadas, cuyas calles aun mantienen su aspecto tradicional. Estos ksars están situados alrededor del oasis, en el que se cultivan diferentes hortalizas bajo la sombra de las palmeras y los olivos. Es un buen lugar para pasear a la caída de la tarde, disfrutar de una paz absoluta y estudiar los métodos ancestrales de trabajar la tierra.

El **puerto de Tazazert** (2.283 m.) es un mirador natural sobre toda la región del Yebel Saghro. La forma tubular de las montañas nos habla de una fuerte erosión de las viejas areniscas, carentes de cualquier vegetación. Pese a la dificultad climática, los nómadas Ait Atá siguen atravesando este collado cada otoño y cada primavera en las rutas de la trashumancia, entre sus áridas tierras de origen y los deseados pastizales de verano del Gran Atlas. El desfiladero de **Imi n'Ugulzí** es un extraño rincón del Yebel Saghro, escondido y cubierto de vegetación. En invierno se forma en el interior del cañón una impresionante catarata, que permanece seca el resto del año.

Tazarín destaca por su vasto palmeral, en el que se hallan

esparcidas las viejas casas de adobe. También dentro del oasis hallamos la kasba de Ait El Haj Basú, en la que se puede visitar un curioso museo de tradiciones locales: cacharros de cocina, trajes, aperos de labranza y otros objetos de la vida diaria que, poco a poco, van cayendo en desuso. La llave del museo se halla en la recepción del camping Amastou.

Ait Uazik es un pintoresco poblado de barro en el que destaca una gran kasba. En las cercanías del pueblo encontramos varios yacimientos de grabados rupestres sobre las rocas, con unos cinco mil años de antigüedad; representan sobre todo animales, muchos de los cuales han desaparecido ya de la región.

Otros pueblos pintorescos, de adobe, son **Ben Delala** y **Arrui**. Antes del desvío de Arrui podemos observar dos grandes kasbas, a cada lado de la pista. Todas estas fortificaciones nos hablan de un pasado no muy lejano en el que las tribus nómadas atacaban las aldeas para saquearlas y en que las rivalidades entre fracciones eran zanjadas mediante guerras locales.

En Zagora no hay absolutamente nada que visitar. En cambio, a trece kilómetros por la ctra. de Mhamid, encontramos **Tamgrut**, un interesante ksar que constituía la última etapa importante para las antiguas caravanas, antes de penetrar en el desierto. Aparte del viejo ksar y del barrio judío, Tamgrut cuenta con un *azauia* (cofradía religiosa en torno a la tumba de un santo), varios hornos de cerámica y una biblioteca en la que se conservan manuscritos árabes, del siglo XII hasta nuestros días.

GUIA PRACTICA

ITINERARIO.

En total hay 235 Km. de pista más 15 de asfalto, con un puerto importante (Tazazert 2238 m) y otros dos mucho menores (Tikit 1805 m. y Tanekfult 1225 m.). Es practicable todo el año, excepto un par de días después de cada nevada fuerte. Suelen caer tres o cuatro nevadas entre Noviembre y Febrero. Escasez de agua, sobre todo en verano. La pista no presenta dificultades particulares. Dos jornadas permiten recorrerla sin prisas, parando a visitar los puntos reseñados.

GASOLINERAS.

En Tinerhir, Tazarín y Zagora

ALOJAMIENTOS.

De los diversos establecimientos hoteleros que encontraremos durante la ruta, por su situación o peculiaridad, podemos recomendar los siguientes:

Hotel Tomboctou

El Hotel Tomboctou de Tinerhir es una antigua kasba restaurada recientemente como hotel, por un catalán que se ha ido a vivir a estas tierras. Consta de catorce habitaciones y decoración tradicional. Los patios de luces de la kasba sirven como salones, mientras el restaurante se halla en el jardín. En él se sirven especialidades marroquíes, españolas e internacionales.

Hotel Tomboctou

126, Av. Bir Anzarane 45800 Tinerhir
T. 212/4/83 46 04 Fax. 212/4/83 35 05

Director/propietario: Roger Mimo

Cerrado durante quince días en Junio.

Situación en el itinerario: Justo al principio

Camping Amastou

En el pintoresco palmeral de Tazarín, el camping Amastou es un establecimiento sencillo pero muy agradable, abierto por uno de los notables de la población, Mohamed el Uarzazi. Toda la construcción es natural: tierra, troncos de palmera, piedras...lo cual se agradece mucho en un país donde los ingeniosos métodos ancestrales, día a día, se ven substituidos por el trabajo en serie, con hormigón y plástico. El restaurante ofrece sólo especialidades beréberes, por encargo: una cocina verdaderamente tradicional, con *tajine* de barro que uno puede saborear bajo una tienda de campaña, como las que utilizan los nómadas en sus desplazamientos. La piscina es diminuta, pero va bien cuando aprieta el calor.

Camping Amastou, Tazzarine (Ouarzazate). T. 78

Situación en el itinerario: a mitad de recorrido.

Hotel Kasba Asmaa

El hotel Asmaa, de Zagora, es una construcción moderna, de hormigón, que mantiene la forma de kasba. Sus diecisiete habitaciones, todas con cuarto de baño, resultan



GUIA PRACTICA

sencillas pero agradables, a pesar del calor. Su propietario, Aziz Aloui, ha prometido instalar aire acondicionado para el próximo verano. Ahora bien, el gran atractivo del hotel Asmaa está en el jardín, extenso, lleno de flores y con una gran piscina en medio. Cuando uno llega del desierto, esa explosión de verdor y de agua es el mayor lujo deseado. En el restaurante se sirve sólo cocina marroquí, muy sencilla y sin embargo está siempre lleno, tal vez porque Zagora no cuenta con mejores alternativas. En temporada alta, el Hotel Asmaa ofrece música en vivo a sus clientes, con grupos folclóricos de diferentes regiones. En el caso de hallar las habitaciones completas, podemos pernoctar bajo una tienda nómada, en pleno jardín. Hotel Kasba Asmaa.

Ctra. de Mhamid, Km. 0,5

BP 78, Zagora. T.212/4/84 72 41 Fax. 212/4/84 75 27

Además encontraremos hoteles en:

Tinerhir:

Bou Gaffer H**** Ctra. de Uarzazat. T. 83 32 80

Saghro H**** en el centro T. 83 41 81

Todra H** en el centro T. 83 42 49

Camping Almo Av. Bir Anzarane T.83 43 14

Camping Ourti Ctra. de Uarzazat. T. 83 41 57

Varias pensiones

Tazarín:

Bou Gaffer, en el centro. T. 10

Zagora:

Reda PLM H****, Ctra. de Mhamid. T. 84 72 49

Riad Salam H**** Bd. Mohamed V T. 84 71 76

Tinzouline H****, en el centro T. 84 71 14

La Fibule H** Ctra. de Mhamid. T. 84 73 18

La Palmeraie H* Av. Mohamed V T. 84 70 08

Campings La Montagne, Les Amis du Sahara, Sindibad y Amezrou, en diferentes puntos del palmeral.

Varias pensiones.



Interior del Hotel Tomboctou

GASTRONOMÍA.

Los platos típicos de la región son el *cuscus* bereber y el *tajine* bereber, con carne de buey, cebolla, zanahoria y berenjenas. resulta sin embargo difícil encontrarlos en estado genuino, pues los restaurantes tienden a ofrecer una cocina marroquí muy estandarizada, más fácil que la preparación casera.

ARTESANÍA.

En Tinerhir, numerosos artesanos trabajan la madera y el hierro. Cabe destacar la fabricación de fuelles. En Ait Mersid, poco después de Ikniun, elaboran curiosos objetos de cerámica: platos, vajijas, ceniceros...

TALLERES MECÁNICOS.

En Tinerhir, Tazarín y Zagora. En Ikniun se reparan pinchazos, pero poco más.

SANIDAD.

Hospitales, médicos privados y farmacias en Tinerhir y Zagora. Dispensarios en Ikniun y Tazarín.

BIBLIOGRAFÍA.

Sobre la resistencia de los Ait Ait (francés).

David M. Hart, "Assu-U-Ba-Slam", les Africains, Vol. V

Mapas E.1:100.000 Boumaite Dades y Tazzarine

Mapas E.1:250.000 Goulmina y Zagora

Disponibles en la Dirección de Trabajos Topográficos.

31 Av. Moulay Hassan, Rabat, Marruecos.

El hotel Tomboctou ocupa una kasba recientemente restaurada.